

RYTINA Č. 387

Souřadnice:

50°49'57.706" severní šířky, 14°48'0.299" východní délky

50.8326961N, 14.8000831E

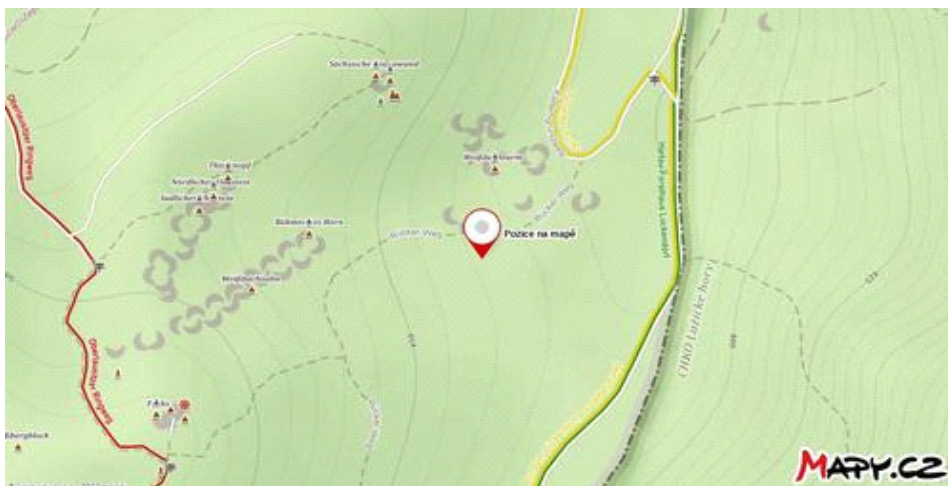
Místo nálezů: lesní cesta Zadní-Rücker Weg, pole Český spád, Poutní hora-Straßberg, Německo

Poznámka:

Na kameni lze rozpoznat několik tváří. Jako celek kámen představuje snad sochu želvy, případně jezevce (hlavu má vlevo dole – viz i Rytinu č. 404).



Obrázek č. 1



Obrázek č. 2

RYTINA Č. 388

Souřadnice:

50°49'59.531" severní šířky, 14°47'57.808" východní délky

50.8332031N, 14.7993911E

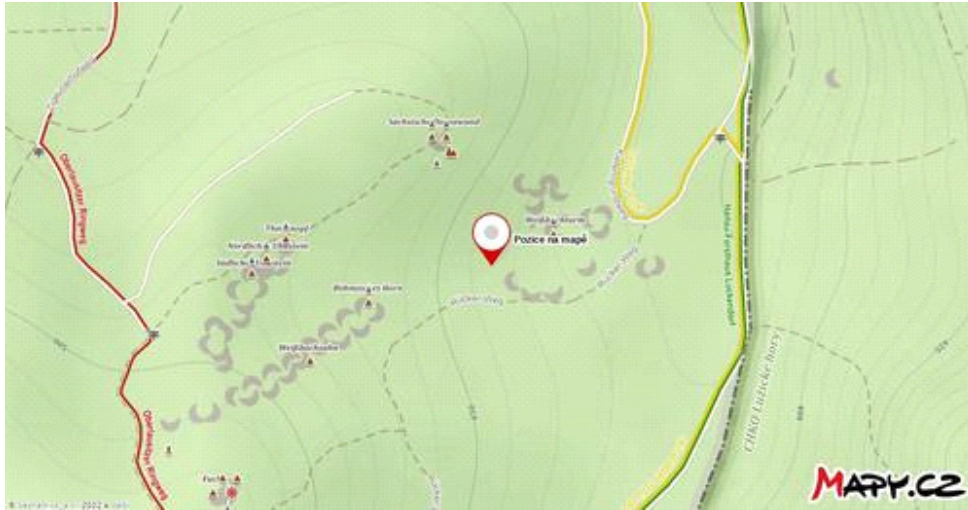
Místo nálezů: lesní cesta Zadní-Rücker Weg, pole Český spád, Poutní hora-Straßberg, Německo

Poznámka:

Není jasné, co má představovat skála jako celek – snad sochu želvy. Na kameni lze rozpoznat několik tváří.



Obrázek č. 1



Obrázek č. 2

RYTINA Č. 389

(modré skály)

Souřadnice:

50°49'59.531" severní šířky, 14°47'57.808" východní délky

50.8332031N, 14.7993911E

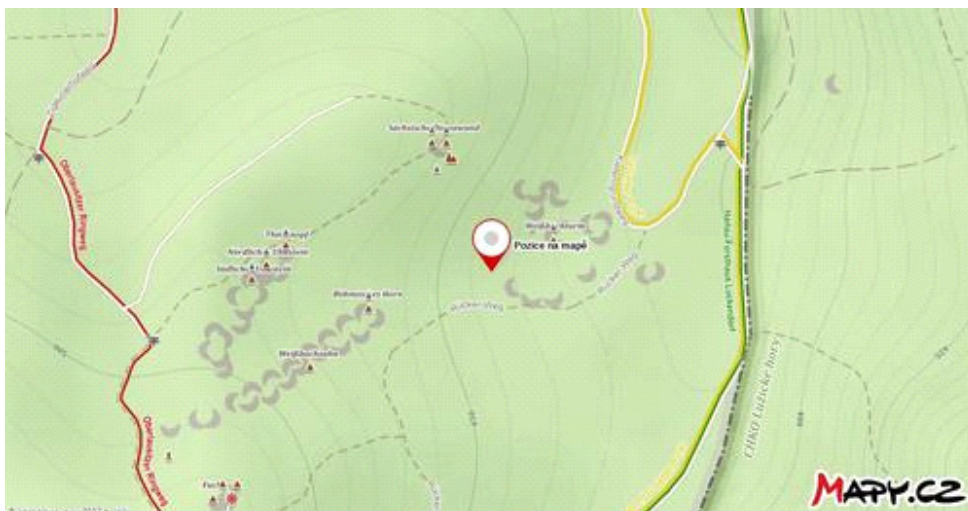
Místo nálezů: lesní cesta Zadní-Rücker Weg, pole Český spád, Poutní hora-Straßberg, Německo

Poznámka:

Na kamenech lze rozpoznat několik tváří.



Obrázek č. 1



Obrázek č. 2

RYTINA Č. 390

TROJÚHELNÍK Č. 115

Souřadnice:

50°49'58.282" severní šířky, 14°47'59.345" východní délky

50.8328561N, 14.7998181E

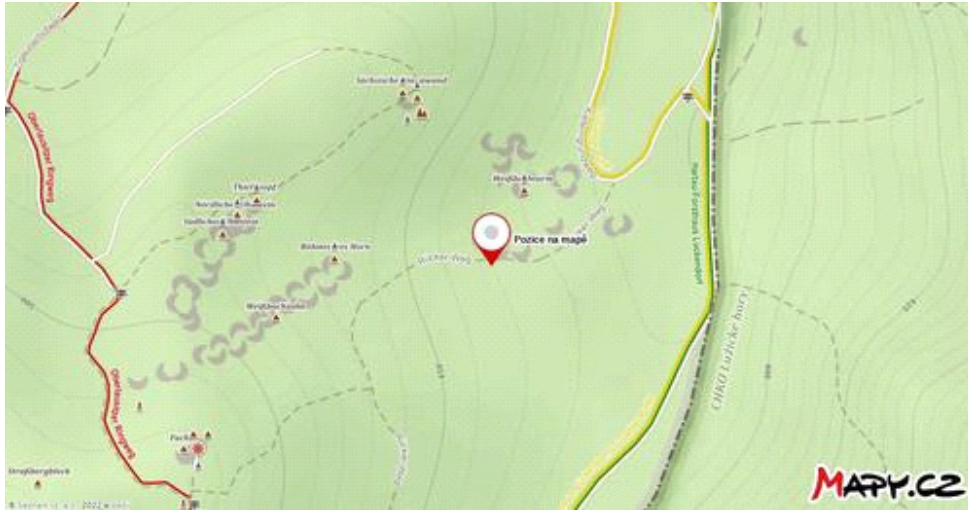
Místo nálezů: lesní cesta Zadní-Rücker Weg, pole Český spád, Poutní hora-Straßberg, Německo

Poznámka:

Na kameni lze vedle hlavní tváře rozpoznat několik tváří dalších. Kámen je nahoře vpravo upraven do tvaru trojúhelníku.



Obrázek č. 1



Obrázek č. 2

RYTINA Č. 391

GORILA Č. 11

Souřadnice:

50°49'58.980" severní šířky, 14°47'57.181" východní délky

50.8330500N, 14.7992169E

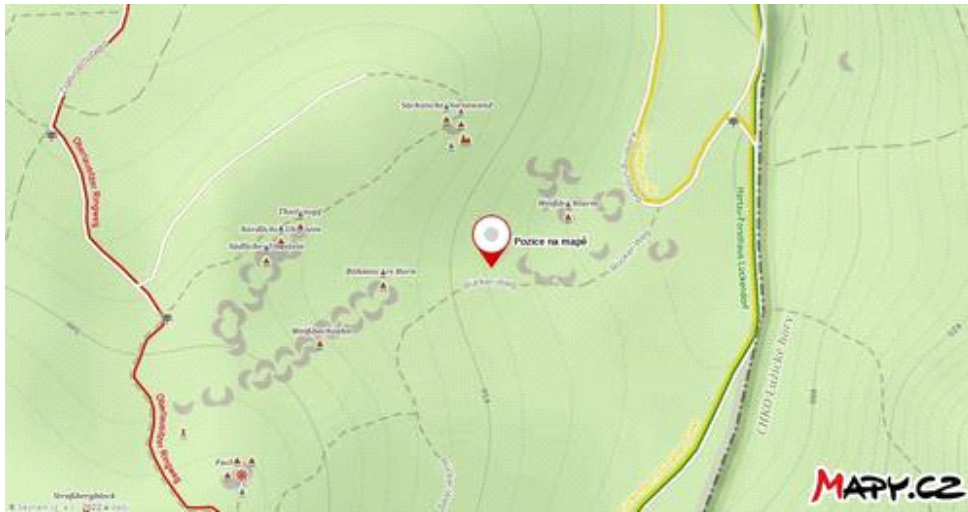
Místo nálezů: lesní cesta Zadní-Rücker Weg, pole Český spád, Poutní hora-Straßberg, Německo

Poznámka:

Na kamenech lze rozpoznat několik tváří; v popředí je pravděpodobně podobizna gorily (uprostřed – vlevo u kmene stromu).



Obrázek č. 1



Obrázek č. 2

RYTINA Č. 392

Souřadnice:

50°49'59.142" severní šířky, 14°47'57.721" východní délky

50.8330950N, 14.7993669E

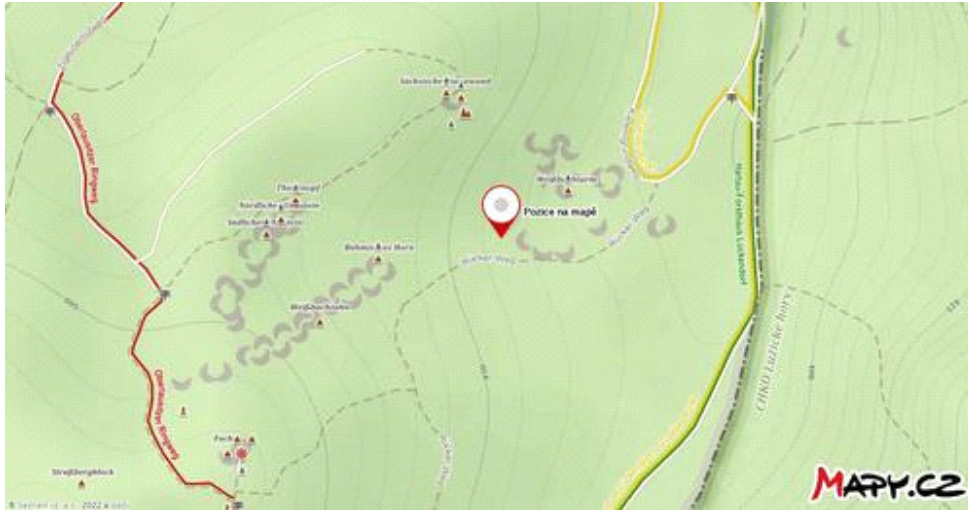
Místo nálezu: lesní cesta Zadní-Rücker Weg, pole Český spád, Poutní hora-Straßberg, Německo

Poznámka:

Na kamenech lze rozpoznat několik tváří.



Obrázek č. 1



Obrázek č. 2

RYTINA Č. 393

Souřadnice:

50°49'59.142" severní šířky, 14°47'57.721" východní délky

50.8330950N, 14.7993669

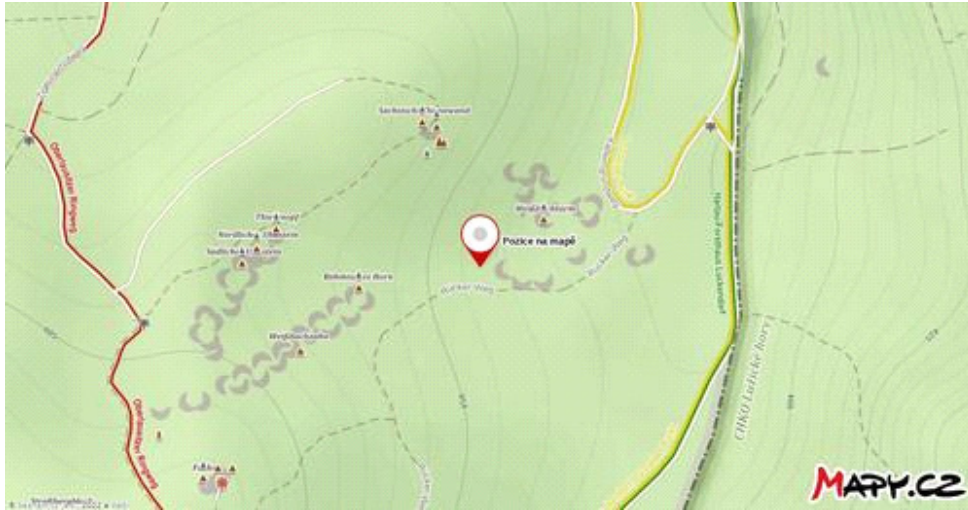
Místo nálezů: lesní cesta Zadní-Rücker Weg, pole Český spád, Poutní hora-Straßberg, Německo

Poznámka:

Na kameni lze rozpoznat několik tváří.



Obrázek č. 1



Obrázek č. 2

RYTINA Č. 394

Souřadnice:

50°49'58.120" severní šířky, 14°47'56.598" východní délky

50.8328111N, 14.7990550E

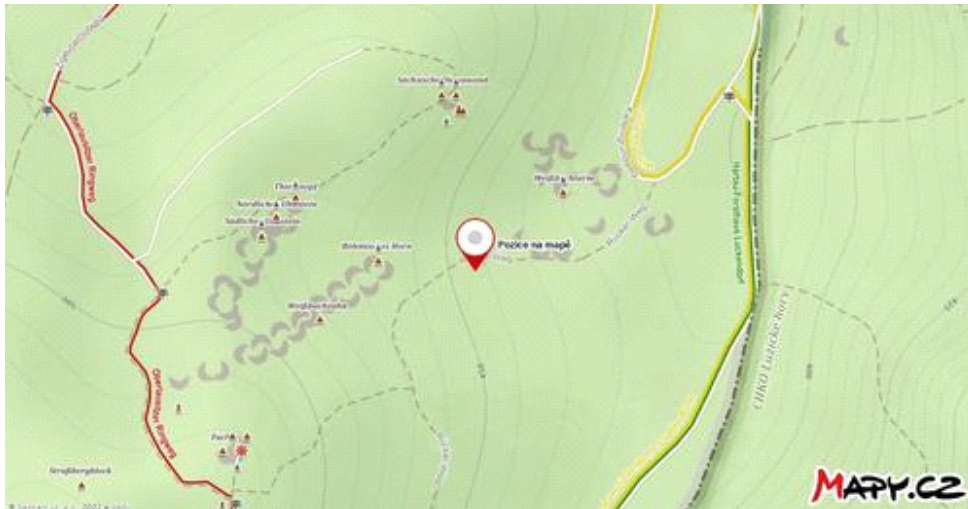
Místo nálezů: lesní cesta Zadní-Rücker Weg, pole Český spád, Poutní hora-Straßberg, Německo

Poznámka:

Na kameni lze rozpoznat několik tváří – jako celek zřejmě představuje sochu blíže neurčeného zvířete (hlavu má vlevo).



Obrázek č. 1



Obrázek č. 2

RYTINA Č. 395

Souřadnice:

50°49'58.120" severní šířky, 14°47'56.598"E

50.8328111N, 14.7990550E

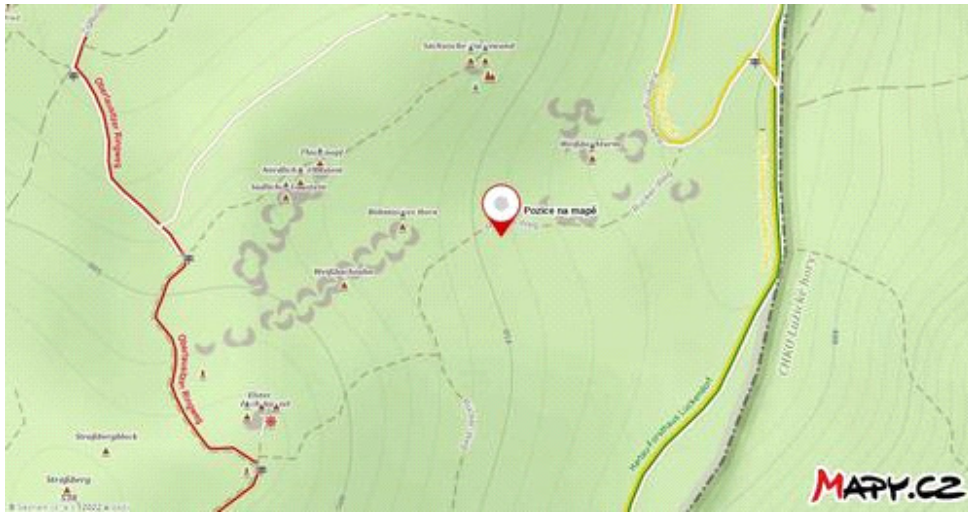
Místo nálezů: lesní cesta Zadní-Rücker Weg, pole Český spád, Poutní hora-Straßberg, Německo

Poznámka:

Kámen snad představuje sochu prasete či medvěda; lze na ní rozpoznat několik tváří.



Obrázek č. 1



Obrázek č. 2

RYTINA Č. 396
PROSTÉ ZKŘÍŽENÍ Č. 175
SLUNEČNÍ KRUŽNICE Č. 16
(kotouč)

Souřadnice:

50°49'58.213" severní šířky, 14°47'55.662" východní délky

50.8328369N, 14.7987950E

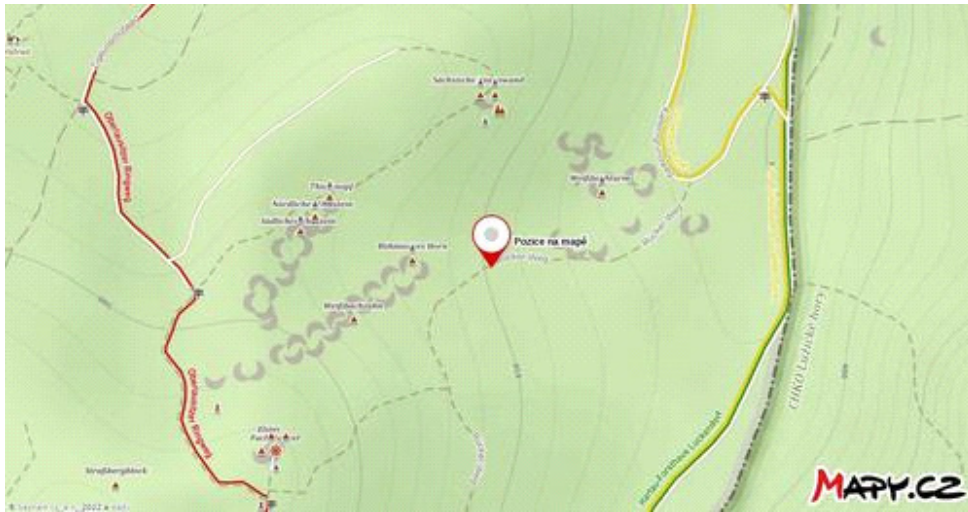
Místo nálezů: lesní cesta Zadní-Rücker Weg, pole Český spád, Poutní hora-Straßberg, Německo

Poznámka:

Na kameni lze rozpoznat několik tváří – na temeni kamene je také ztvárněna tvář nějakého zvířete a na ní sluneční kotouč se značkou prostého zkřížení.



Obrázek č. 1



Obrázek č. 2

RYTINA Č. 397

(nosáč)

Souřadnice:

50°49'57.569" severní šířky, 14°48'1.048" východní délky

50.8326581N, 14.8002911E

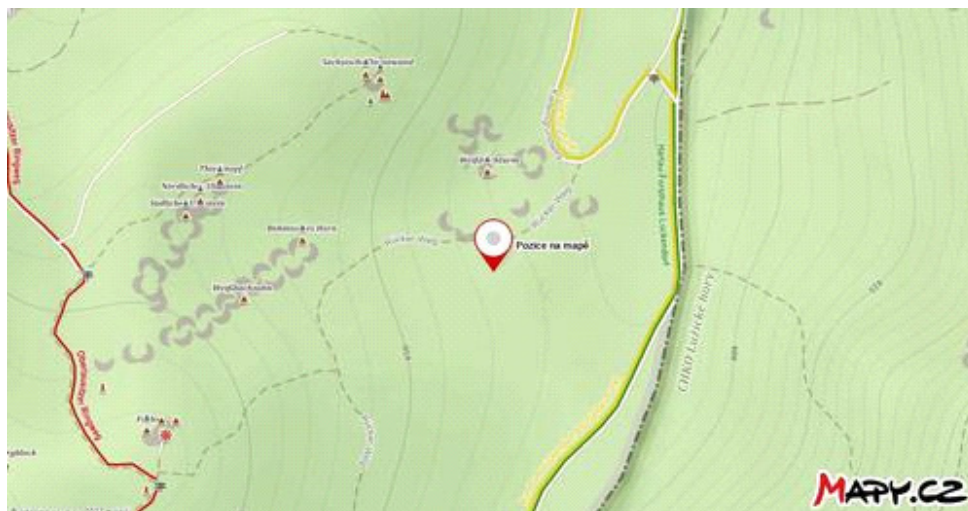
Místo nálezů: lesní cesta Zadní-Rücker Weg, pole Český spád, Poutní hora-Straßberg, Německo

Poznámka:

Kromě nosáče (v horní části snímku) lze na skalisku rozpoznat dalších několik tváří.



Obrázek č. 1



Obrázek č. 2

RYTINA Č. 398

Souřadnice:

50°49'58.213" severní šířky, 14°47'55.662" východní délky

50.8328369N, 14.7987950E

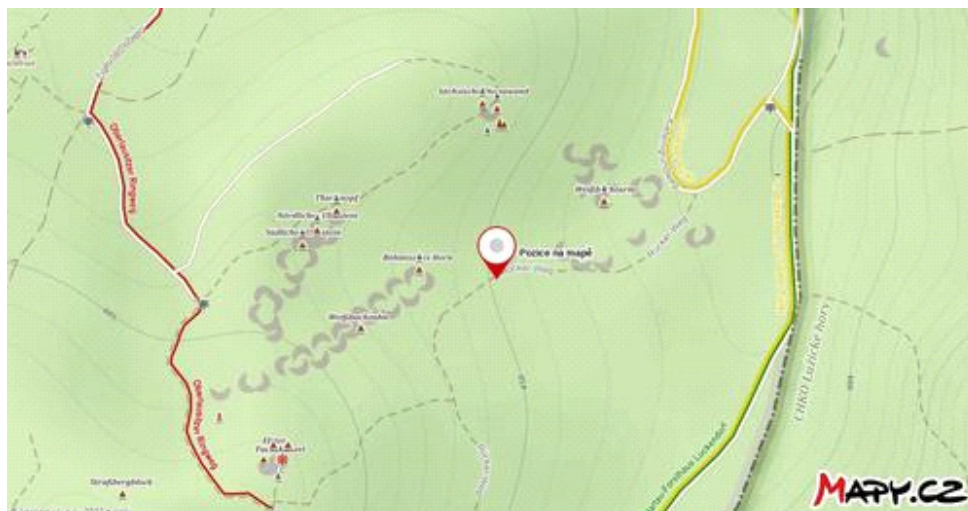
Místo nálezů: lesní cesta Zadní-Rücker Weg, pole Český spád, Poutní hora-Straßberg, Německo

Poznámka:

Na kameni lze rozpoznat několik tváří a také odtokový žlábek.



Obrázek č. 1



Obrázek č. 2

RYTINA Č. 399

Souřadnice:

50°49'58.274" severní šířky, 14°47'55.597" východní délky

50.8328539N, 14.7987769E

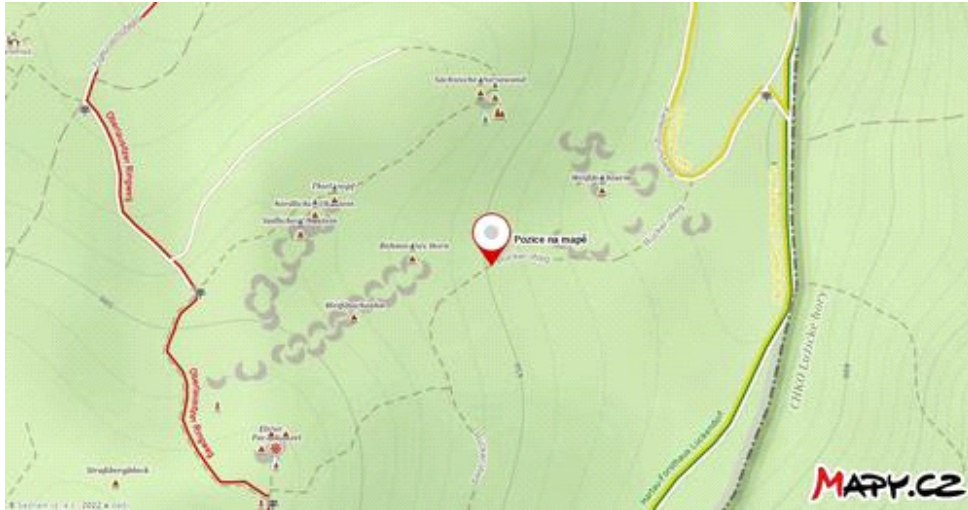
Místo nálezu: lesní cesta Zadní-Rücker Weg, pole Český spád, Poutní hora-Straßberg, Německo

Poznámka:

Na kameni lze rozpoznat velmi setřelé tváře.



Obrázek č. 1



Obrázek č. 2

RYTINA Č. 400

Souřadnice:

50°49'58.624" severní šířky, 14°47'56.458" východní délky

50.8329511N, 14.7990161E

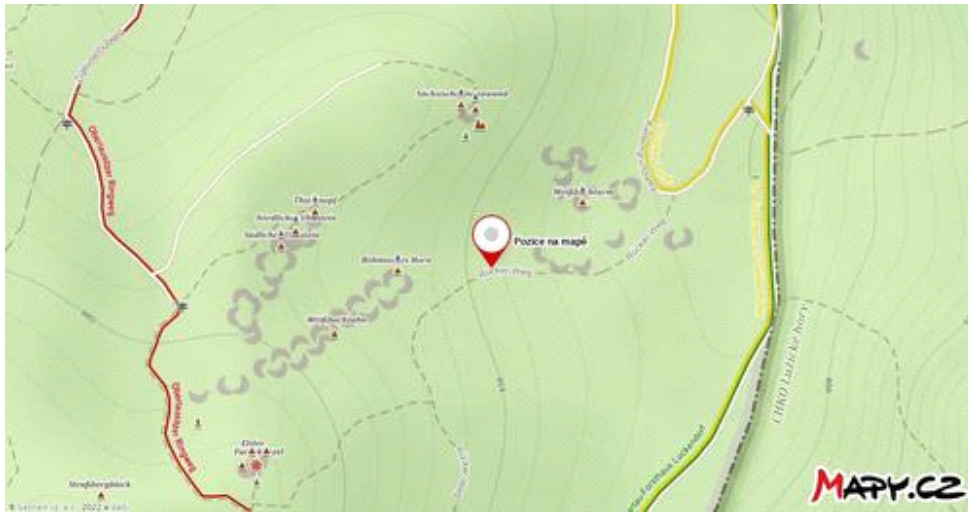
Místo nálezů: lesní cesta Zadní-Rücker Weg, pole Český spád, Poutní hora-Straßberg, Německo

Poznámka:

Na skále je rozpoznatelná velkotvář.



Obrázek č. 1



Obrázek č. 2

RYTINA Č. 401

Souřadnice:

50°49'58.516" severní šířky, 14°47'56.296" východní délky

50.8329211N, 14.7989711E

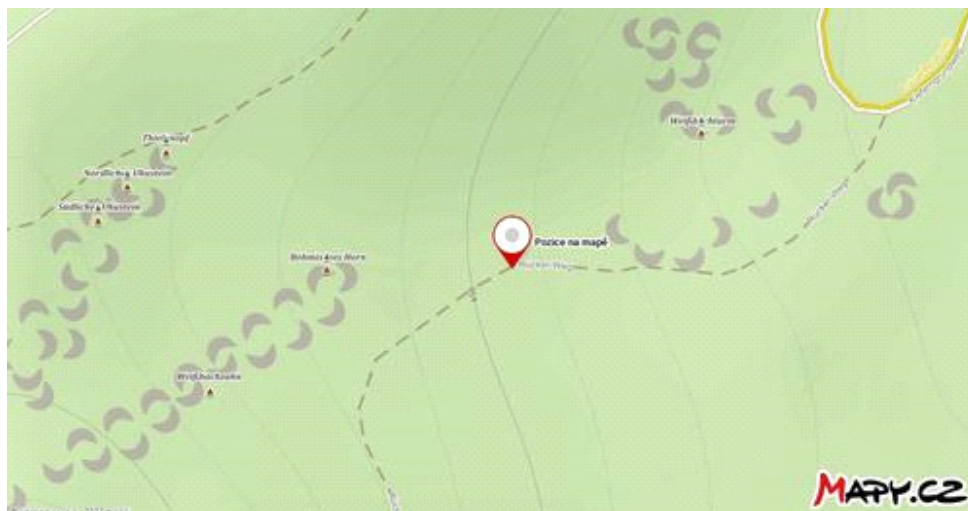
Místo nálezu: lesní cesta Zadní-Rücker Weg, pole Český spád, Poutní hora-Straßberg, Německo

Poznámka:

Na kameni lze rozpoznat několik tváří.



Obrázek č. 1



Obrázek č. 2

RYTINA Č. 402

Souřadnice:

50°49'58.624" severní šířky, 14°47'56.458" východní délky

50.8329511N, 14.7990161E

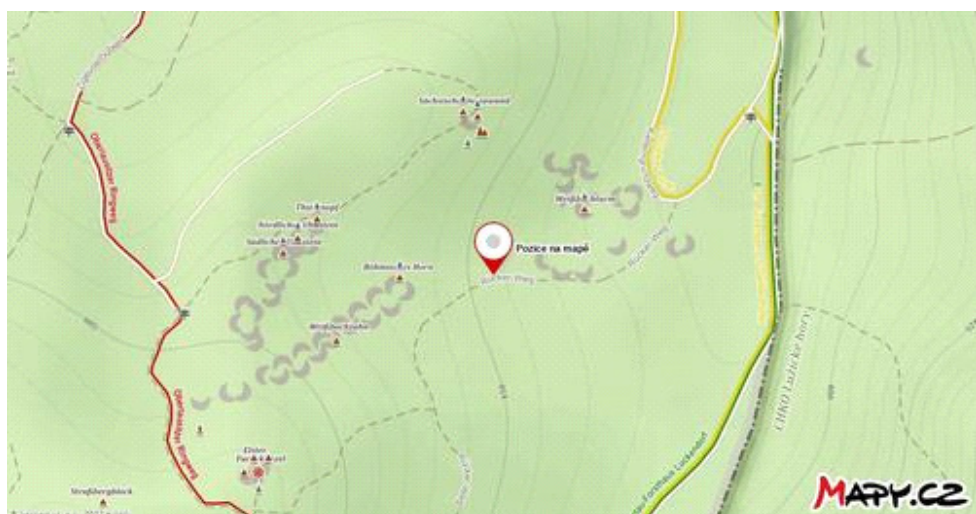
Místo nálezů: lesní cesta Zadní-Rücker Weg, pole Český spád, Poutní hora-Straßberg, Německo

Poznámka:

Na kameni lze rozpoznat několik tváří.



Obrázek č. 1



Obrázek č. 2

RYTINA Č. 403

Souřadnice:

50°49'58.278" severní šířky, 14°47'56.047" východní délky

50.8328550N, 14.7989019E

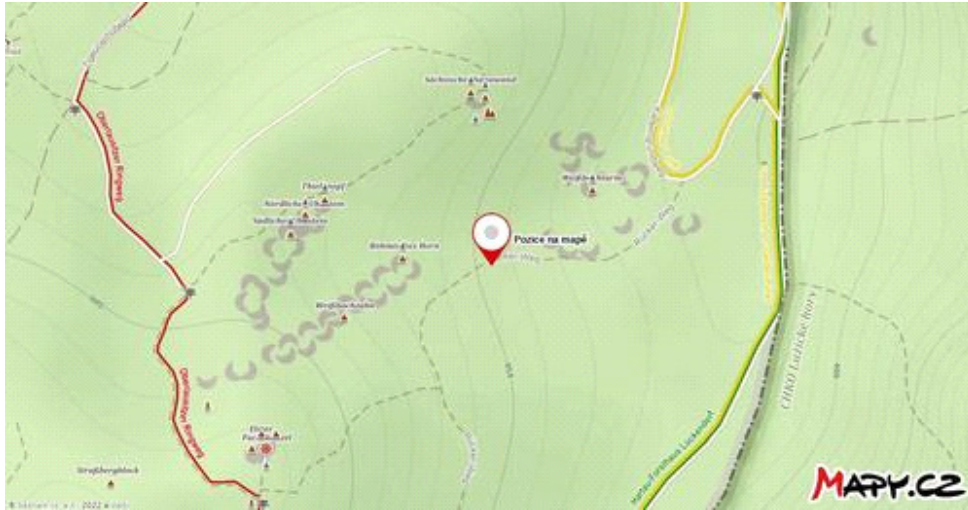
Místo nálezů: lesní cesta Zadní-Rücker Weg, pole Český spád, Poutní hora-Straßberg, Německo

Poznámka:

Na skále lze rozpoznat několik tváří.



Obrázek č. 1



Obrázek č. 2

RYTINA Č. 404

Souřadnice:

50°49'58.022" severní šířky, 14°47'55.770" východní délky

50.8327839N, 14.7988250E

Místo nálezů: lesní cesta Zadní-Rücker Weg, pole Český spád, Poutní hora-Straßberg, Německo

Poznámka:

Na kameni lze rozpoznat několik tváří. Kámen jako celek snad představuje nějaké zvíře (viz i Rytinu č. 387).



Obrázek č. 1



Obrázek č. 2

RYTINA Č. 405

Souřadnice:

50°49'56.680" severní šířky, 14°47'53.704" východní délky

50.8324111N, 14.7982511E

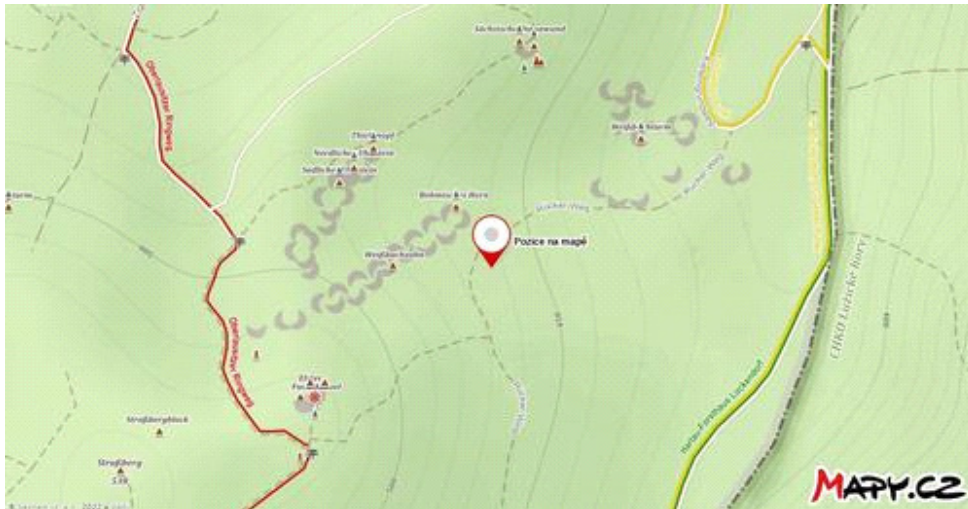
Místo nálezu: lesní cesta Zadní-Rücker Weg, pole Český spád, Poutní hora-Straßberg, Německo

Poznámka:

Na kameni lze rozpoznat několik tváří.



Obrázek č. 1



Obrázek č. 2

RYTINA Č. 406

Souřadnice:

50°49'57.403" severní šířky, 14°47'54.312" východní délky

50.8326119N, 14.7984200E

Místo nálezů: lesní cesta Zadní-Rücker Weg, pole Český spád, Poutní hora-Straßberg, Německo

Poznámka:

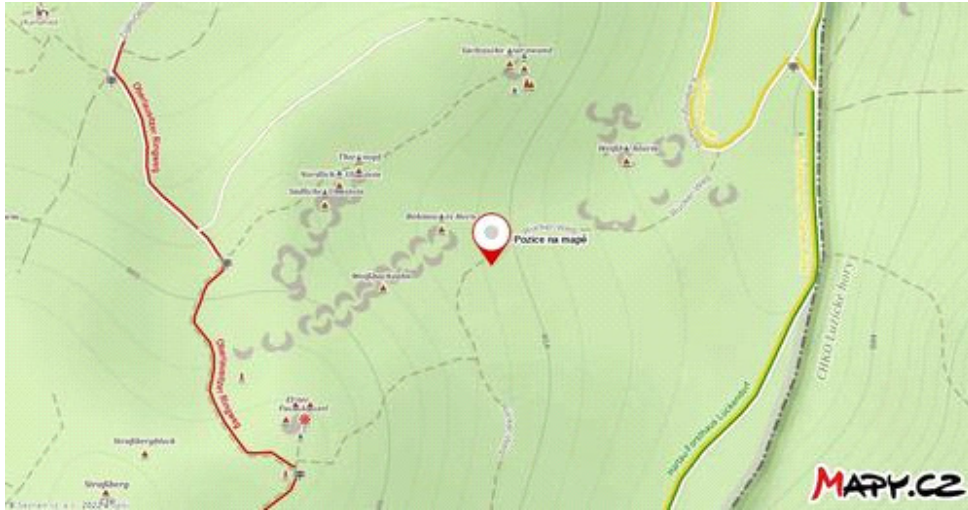
Na kameni lze rozpoznat několik tváří; na obrázku č. 1/2 vlevo je patrně podobizna slona.



Obrázek č. 1/1



Obrázek č. 1/2



Obrázek č. 2

RYTINA Č. 407

POKRÝVKA HLAVY Č. 30

Souřadnice:

50°49'56.928" severní šířky, 14°47'53.804" východní délky

50.8324800N, 14.7982789E

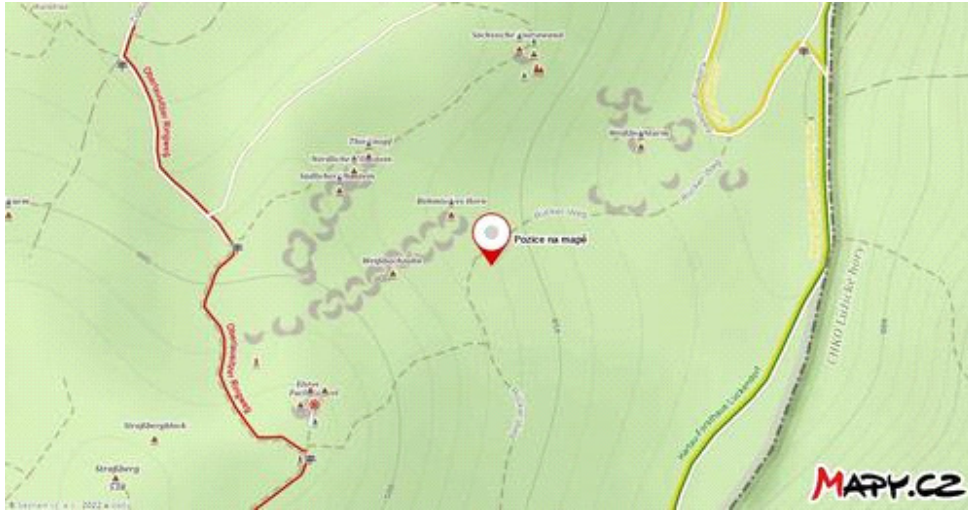
Místo nálezu: lesní cesta Zadní-Rücker Weg, pole Český spád, Poutní hora-Straßberg, Německo

Poznámka:

Na kameni lze rozpoznat několik tváří (hlavní má na temeni pokrývku hlavy či vlasy).



Obrázek č. 1



Obrázek č. 2

RYTINA Č. 408

Souřadnice:

50°49'56.705" severní šířky, 14°47'53.660" východní délky

50.8324181N, 14.7982389E

Místo nálezu: lesní cesta Zadní-Rücker Weg, pole Český spád, Poutní hora-Straßberg, Německo

Poznámka:

Na kameni lze rozpoznat několik tváří.



Obrázek č. 1



Obrázek č. 2

RYTINA Č. 409

Souřadnice:

50°49'56.705" severní šířky, 14°47'53.660" východní délky

50.8324181N, 14.7982389E

Místo nálezů: lesní cesta Zadní-Rücker Weg, pole Český spád, Poutní hora-Straßberg, Německo

Poznámka:

Na kameni v popředí lze rozpoznat několik i zvířecích tváří. Socha jako celek představuje patrně zvíře (hlavu má vpravo dole).



Obrázek č. 1



Obrázek č. 1



Obrázek č. 2

RYTINA Č. 411

ZAJÍC Č. 8

Souřadnice:

50°49'56.413" severní šířky, 14°47'53.488" východní délky

50.8323369N, 14.7981911E

Místo nálezů: lesní cesta Zadní-Rücker Weg, pole Český spád, Poutní hora-Straßberg, Německo

Poznámka:

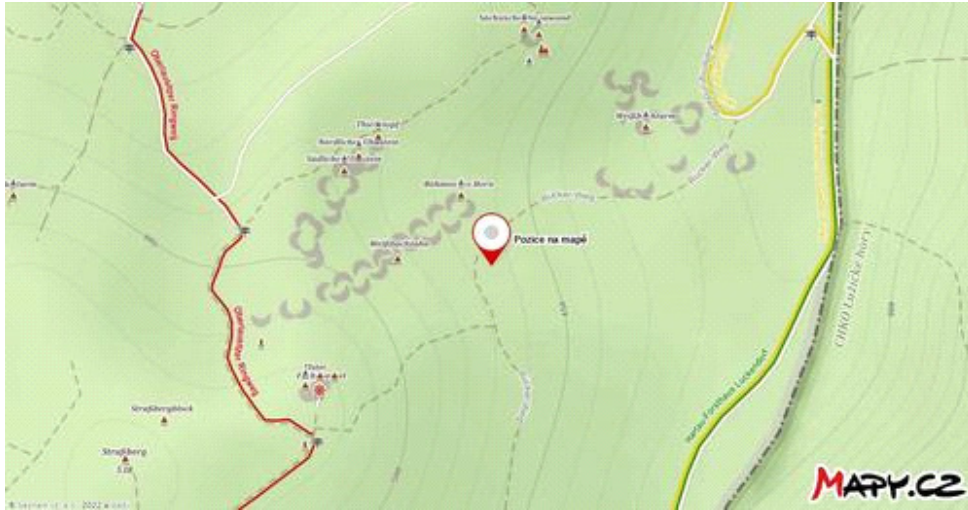
Na soše zajíce lze rozeznat další tváře.



Obrázek č. 1/1



Obrázek č. 1/2



Obrázek č. 2

RYTINA Č. 412

POKRÝVKA HLAVY Č. 31

Souřadnice:

50°49'55.196" severní šířky, 14°47'53.873" východní délky

50.8319989N, 14.7982981E

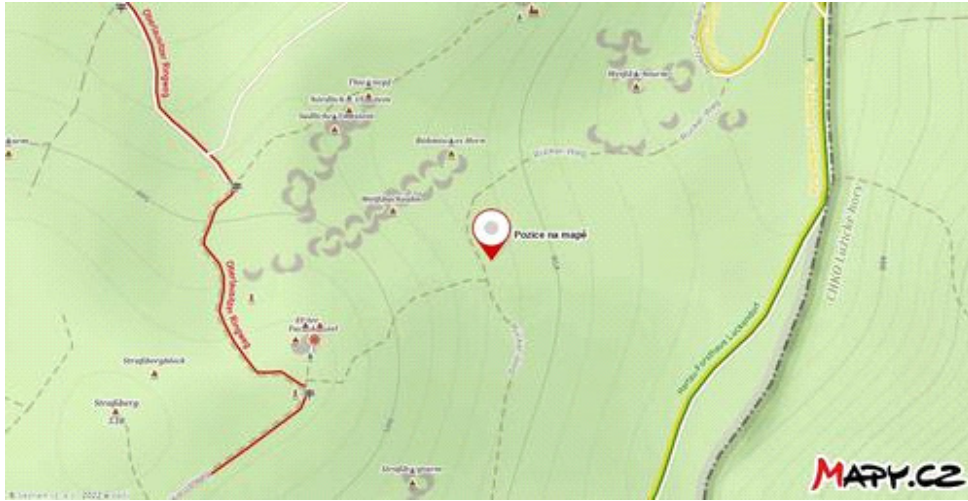
Místo nálezů: lesní cesta Zadní-Rücker Weg, pole Český spád, Poutní hora-Straßberg, Německo

Poznámka:

Na skále lze rozpoznat několik tváří. Jako celek představuje skloněnou hlavu ženy s bohatými vlasy či pokrývkou hlavy (šátek).



Obrázek č. 1



Obrázek č. 2

RYTINA Č. 413

Souřadnice:

50°49'54.084" severní šířky, 14°47'54.524" východní délky

50.8316900N, 14.7984789E

Místo nálezů: lesní cesta Zadní-Rücker Weg, pole Český spád, Poutní hora-Straßberg, Německo

Poznámka:

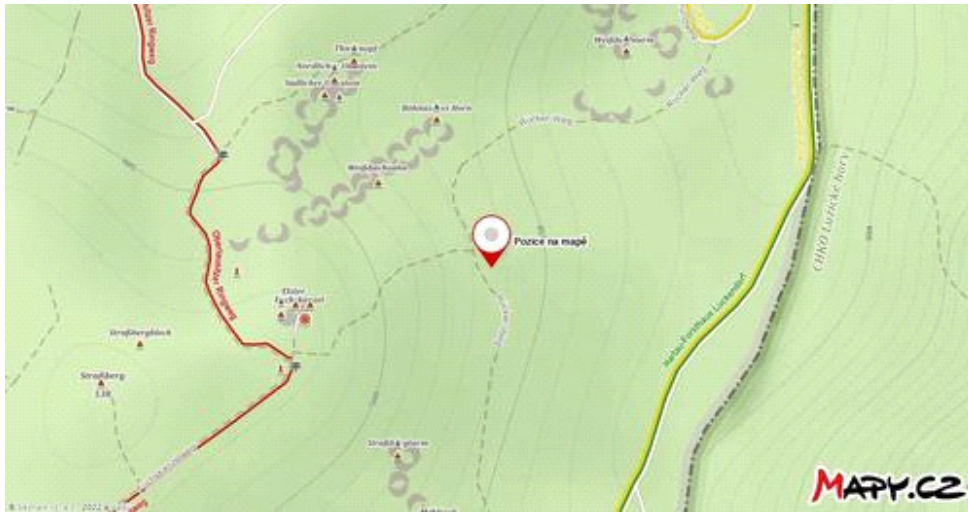
Kámen jako celek představuje velkotvář s uchem (vpravo), doplněnou tvářemi menšími.



Obrázek č. 1/1



Obrázek č. 1/2



Obrázek č. 2

RYTINA Č. 414

PTÁK Č. 72

Souřadnice:


50°49'54.084" severní šířky, 14°47'54.524" východní délky

50.8316900N, 14.7984789E

Místo nálezů: lesní cesta Zadní-Rücker Weg, pole Český spád, Poutní hora-Straßberg, Německo

Poznámka:

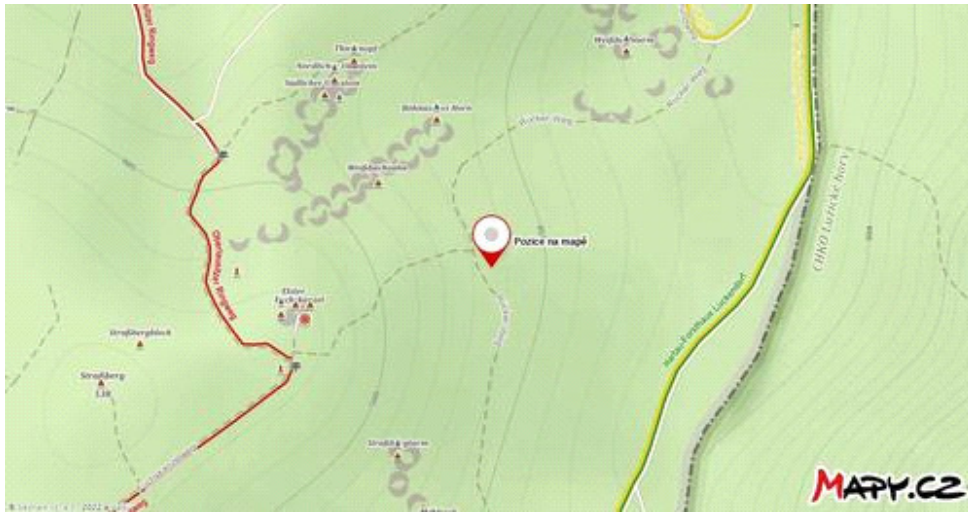
Na kamenech lze rozpoznat několik tváří. Vpravo nahoře je pravděpodobně ptačí.



Obrázek č. 1/1



Obrázek č. 1/2



Obrázek č. 2

RYTINA Č. 415

Souřadnice:

50°49'53.641" severní šířky, 14°47'54.913" východní délky

50.8315669N, 14.7985869E

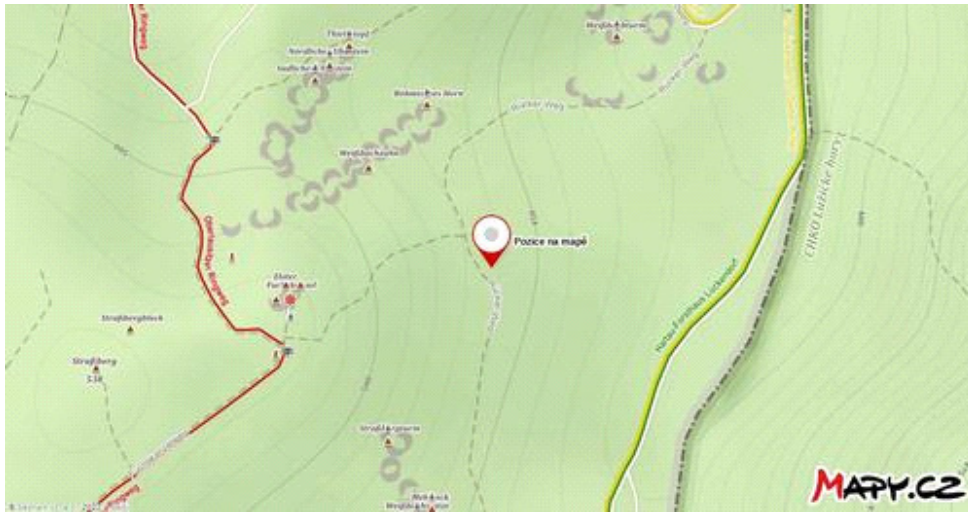
Místo nálezů: lesní cesta Zadní-Rücker Weg, pole Český spád, Poutní hora-Straßberg, Německo

Poznámka:

Na kamenech lze rozpoznat přinejmenším dvě tváře.



Obrázek č. 1



Obrázek č. 2

RYTINA Č. 416

Souřadnice:

50°49'51.888" severní šířky, 14°47'55.291" východní délky

50.8310800N, 14.7986919E

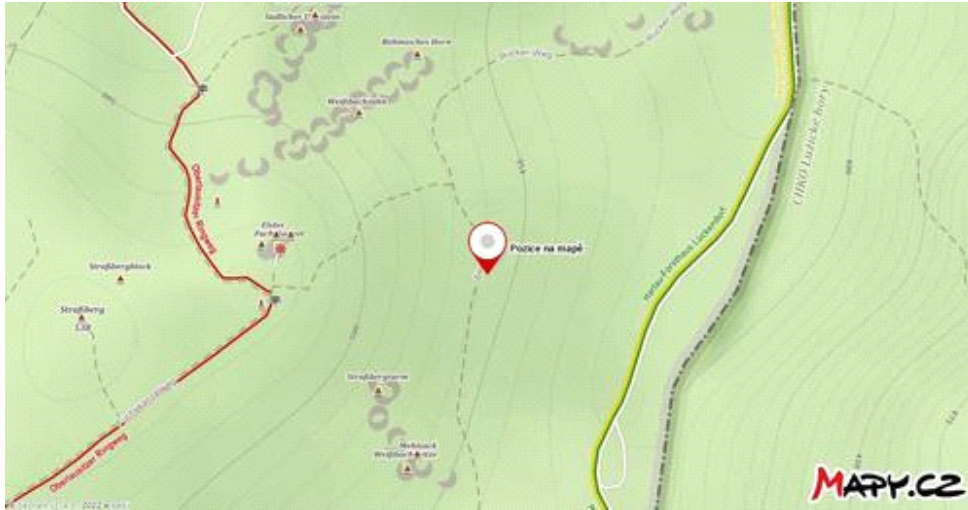
Místo nálezů: lesní cesta Zadní-Rücker Weg, pole Český spád, Poutní hora-Straßberg, Německo

Poznámka:

Na kameni lze rozpoznat několik tváří.



Obrázek č. 1



Obrázek č. 2

RYTINA Č. 417
SLUNEČNÍ KRUŽNICE Č. 17
(kotouč)

Souřadnice:

50°49'52.608" severní šířky, 14°47'55.604" východní délky

50.8312800N, 14.7987789E

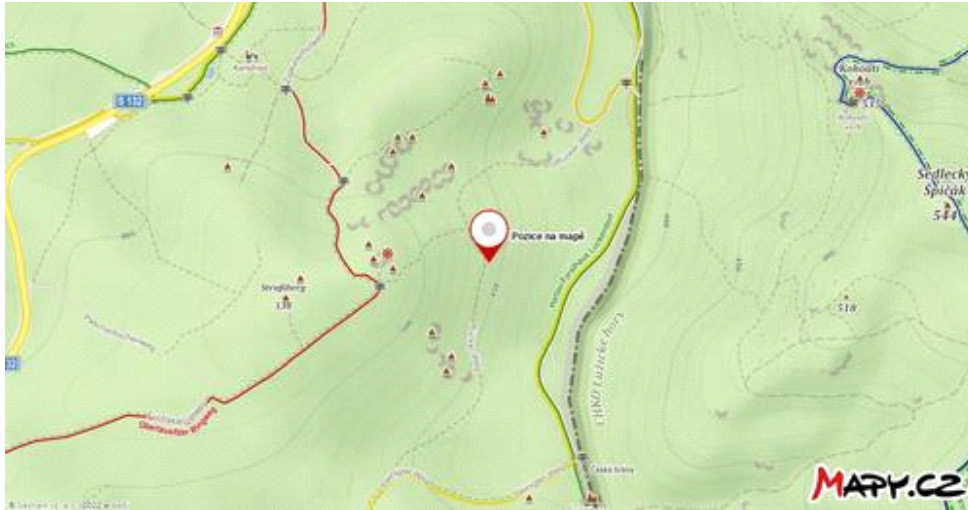
Místo nálezů: lesní cesta Zadní-Rücker Weg, pole Český spád, Poutní hora-Straßberg, Německo

Poznámka:

Na kameni lze kromě velké v levé části rozpoznat několik dalších tváří. Na temeni je rovná kulatá plocha zřejmě slunečního kotouče.



Obrázek č. 1



Obrázek č. 2

RYTINA Č. 418

MEDVĚD Č. 70

Souřadnice:

50°49'51.517" severní šířky, 14°47'55.644" východní délky

50.8309769N, 14.7987900E

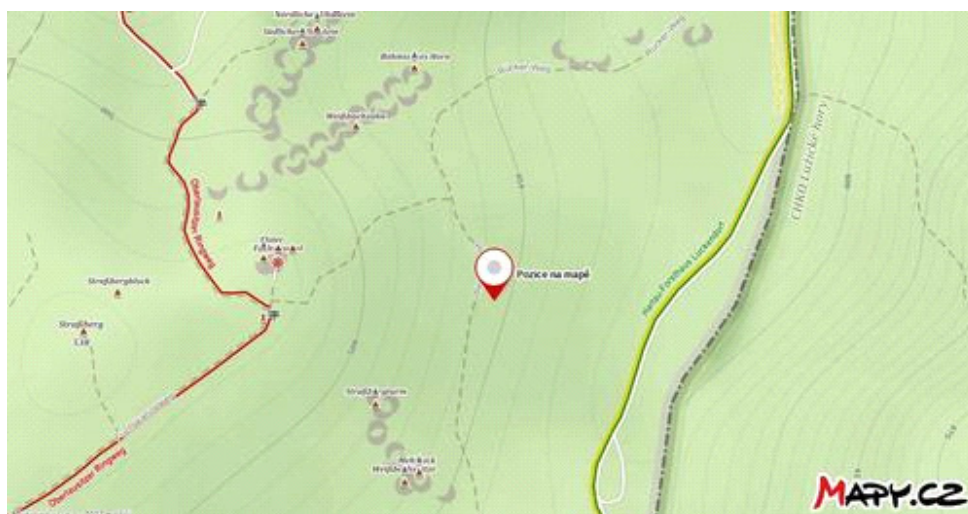
Místo nálezu: lesní cesta Zadní-Rücker Weg, pole Český spád, Poutní hora-Straßberg, Německo

Poznámka:

Kámen je snad upraven do podoby hlavy medvěda; lze na něm rozpoznat ještě několik dalších tváří.



Obrázek č. 1



Obrázek č. 2

RYTINA Č. 419

Souřadnice:

50°49'51.251" severní šířky, 14°47'55.399" východní délky

50.8309031N, 14.7987219E

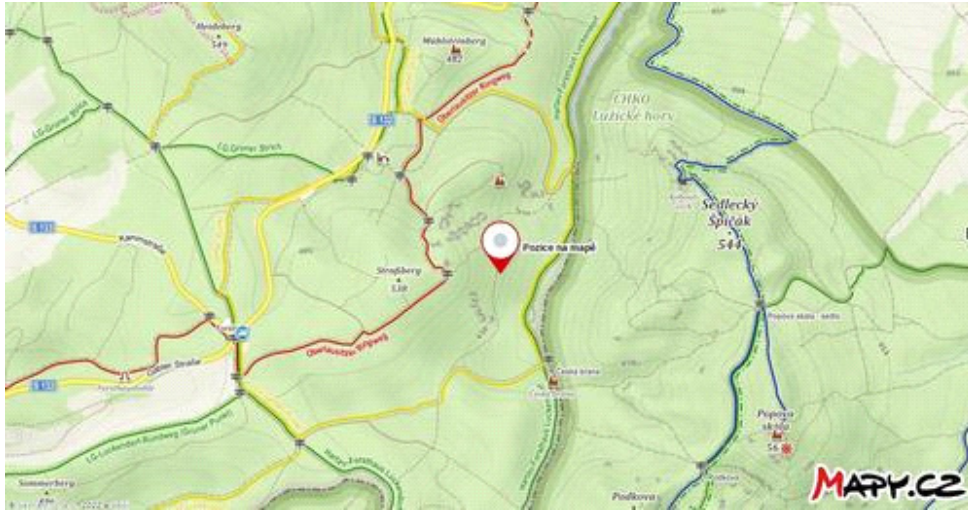
Místo nálezů: lesní cesta Zadní-Rücker Weg, pole Český spád, Poutní hora-Straßberg, Německo

Poznámka:

Na kamenech lze rozpoznat několik tváří.



Obrázek č. 1



Obrázek č. 2

RYTINA Č. 420

Souřadnice:

50°49'50.956" severní šířky, 14°47'54.694" východní délky

50.8308211N, 14.7985261E

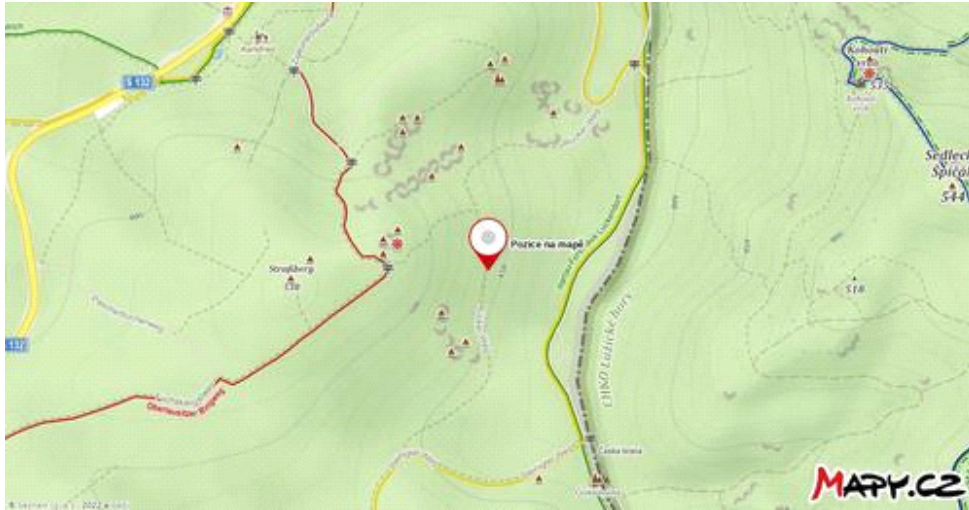
Místo nálezů: lesní cesta Zadní-Rücker Weg, pole Český spád, Poutní hora-Straßberg, Německo

Poznámka:

Na kameni lze rozpoznat několik tváří; v levé polovině je snad zobrazený rejnok. Kámen jako celek poněkud připomíná postavu medvěda (s hlavou vlevo).



Obrázek č. 1



Obrázek č. 2

RYTINA Č. 421

Souřadnice:

50°49'50.956" severní šířky, 14°47'54.694" východní délky

50.8308211N, 14.7985261E

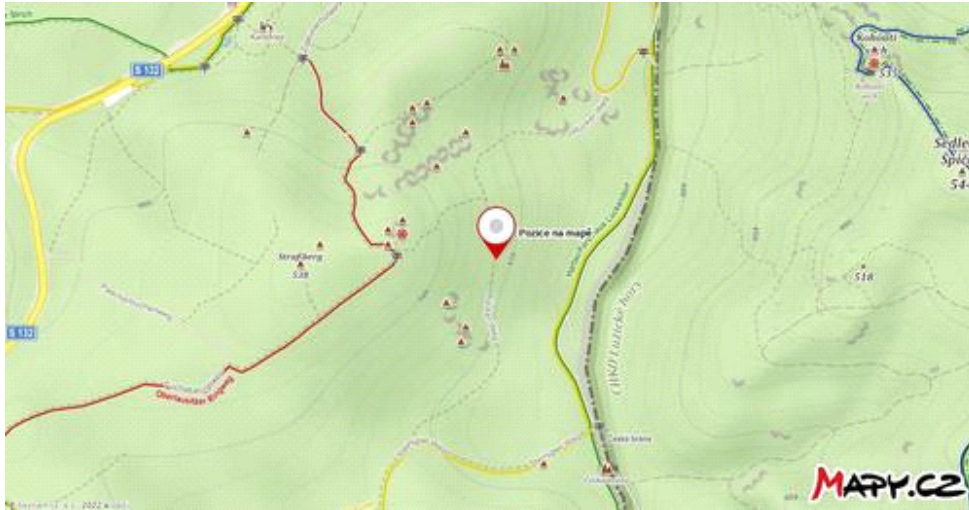
Místo nálezů: lesní cesta Zadní-Rücker Weg, pole Český spád, Poutní hora-Straßberg, Německo

Poznámka:

Na skále lze rozpoznat vedle velkotváře také několik tváří dalších (u paty skály je postavička s velkýma očima); na kameni v popředí snad další.



Obrázek č. 1



Obrázek č. 2

RYTINA Č. 422

Souřadnice:

50°49'50.408" severní šířky, 14°47'53.642" východní délky

50.8306689N, 14.7982339E

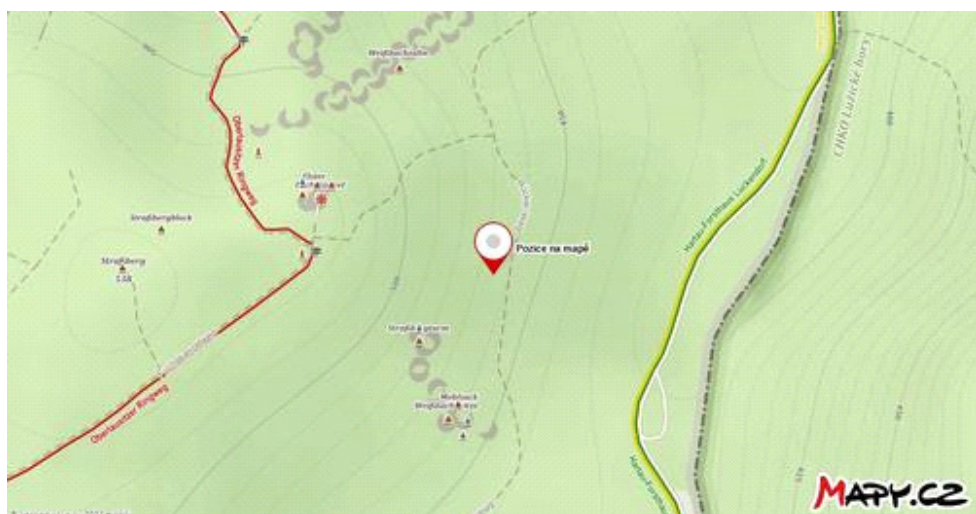
Místo nálezů: lesní cesta Zadní-Rücker Weg, pole Český spád, Poutní hora-Straßberg, Německo

Poznámka:

Na kameni lze rozpoznat několik tváří zvláště na přední straně.



Obrázek č. 1



Obrázek č. 2

RYTINA Č. 423

Souřadnice:

50°49'49.566" severní šířky, 14°47'52.105" východní délky

50.8304350N, 14.7978069E

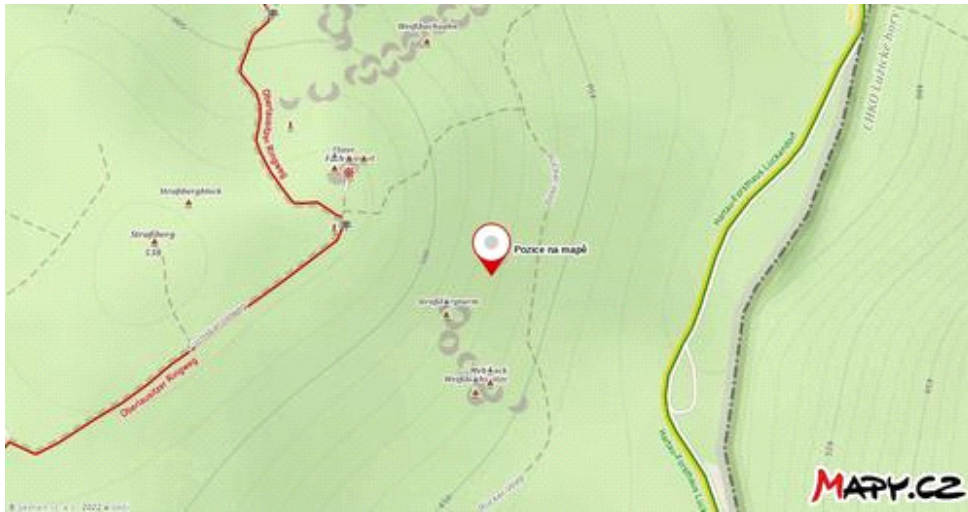
Místo nálezů: lesní cesta Zadní-Rücker Weg, pole Český spád, Poutní hora-Straßberg, Německo

Poznámka:

Na kameni lze vedle velkotváře rozpoznat několik tváří dalších.



Obrázek č. 1



Obrázek č. 2

RYTINA Č. 424

JEŠTĚŘ Č. 4

Souřadnice:

50°49'46.398" severní šířky, 14°47'54.420" východní délky

50.8295550N, 14.7984500E

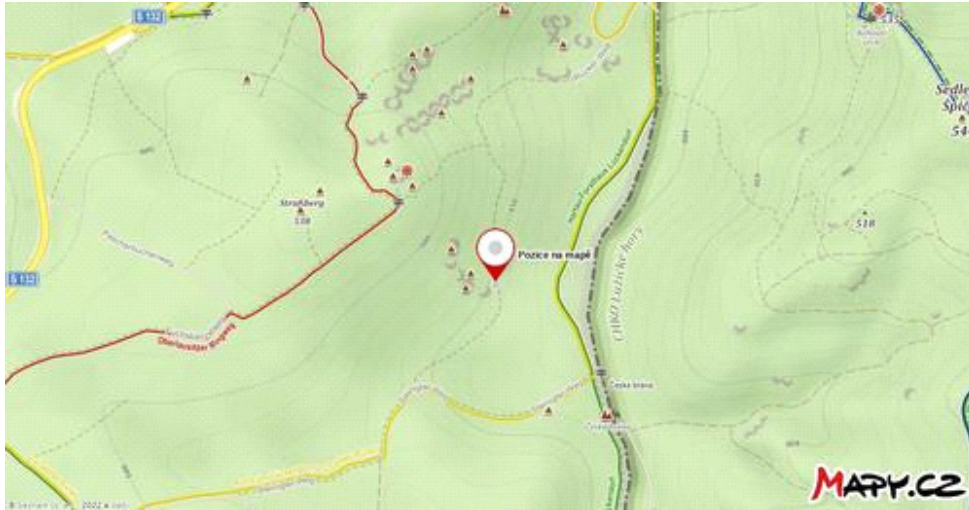
Místo nálezů: lesní cesta Zadní-Rücker Weg, pole Český spád, Poutní hora-Straßberg, Německo

Poznámka:

Na kameni lze rozpoznat několik tváří, vlevo nahoře snad ještěří.



Obrázek č. 1



Obrázek č. 2

RYTINA Č. 425

Souřadnice:

50°49'48.266" severní šířky, 14°47'53.117" východní délky

50.8300739N, 14.7980881E

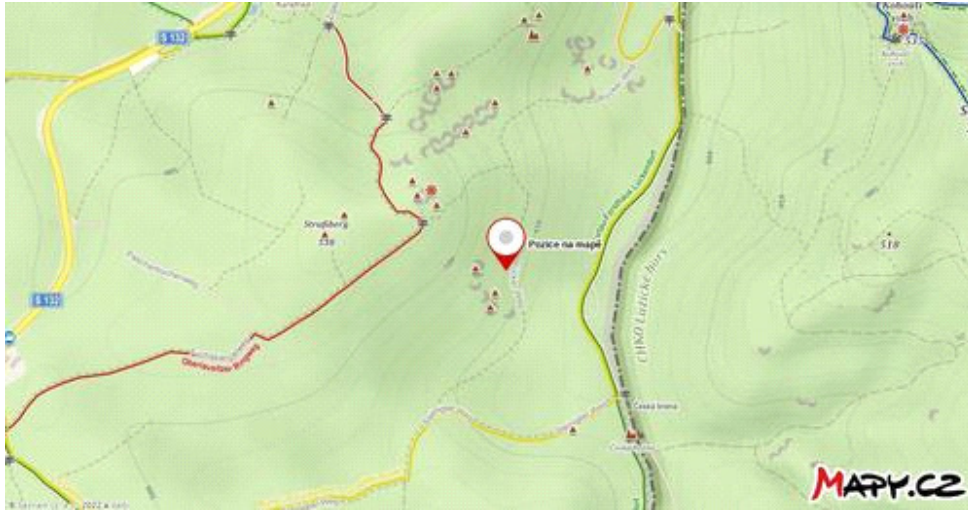
Místo nálezů: lesní cesta Zadní-Rücker Weg, pole Český spád, Poutní hora-Straßberg, Německo

Poznámka:

Na kamenech lze rozpoznat tváře.



Obrázek č. 1



Obrázek č. 2

RYTINA Č. 426

Souřadnice:

50°49'47.899" severní šířky, 14°47'54.679" východní délky

50.8299719N, 14.7985219E

Místo nálezů: lesní cesta Zadní-Rücker Weg, pole Český spád, Poutní hora-Straßberg, Německo

Poznámka:

Na kamenech lze rozpoznat tváře.



Obrázek č. 1



Obrázek č. 2

RYTINA Č. 427

Souřadnice:

Přibližná skutečná poloha

50°49'48.994"N, 14°47'42.000"E

50.8302761N, 14.7950000E

Poloha podle mapy

(louka u ulice Lidická, Hrádek nad Nisou)

50°51'21.658" severní šířky, 14°49'39.310" východní délky

50.8560161N, 14.8275861E

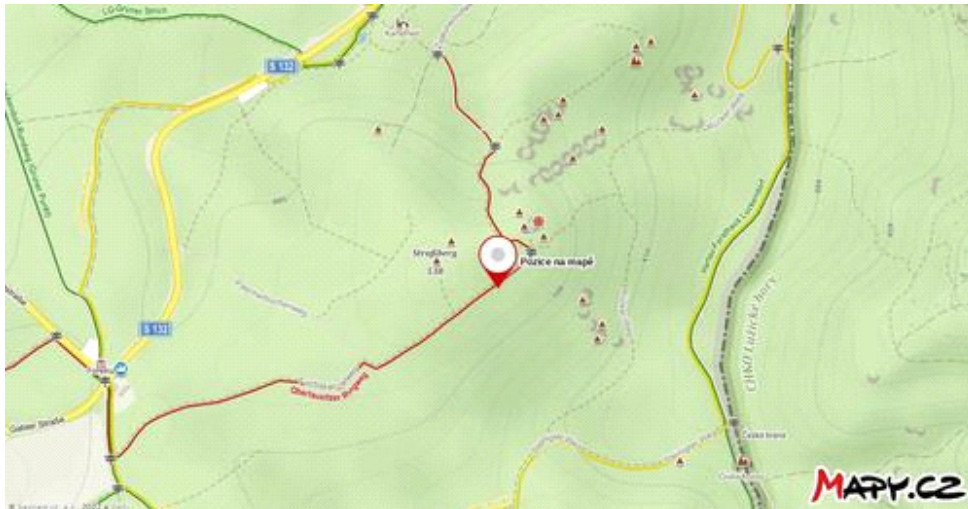
Místo nálezů: lesní cesta Husitská-Fuchskanzelweg, Poutní hora-Straßberg, Německo

Poznámka:

Na kameni lze rozpoznat několik tváří.

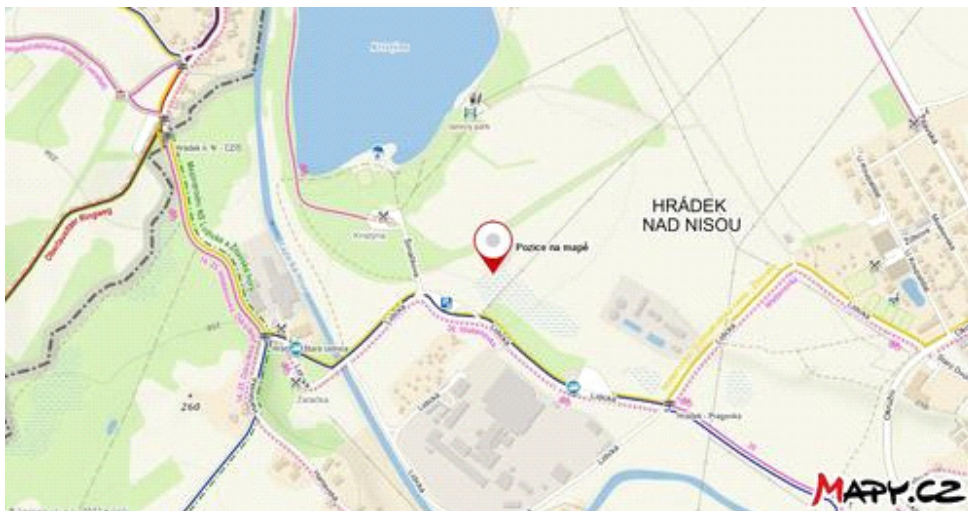


Obrázek č. 1



Obrázek č. 2

Přibližná skutečná poloha



Obrázek č. 2

Poloha podle mapy

RYTINA Č. 428

Souřadnice:


50°49'48.994" severní šířky, 14°47'42.000" východní délky

50.8302761N, 14.7950000E

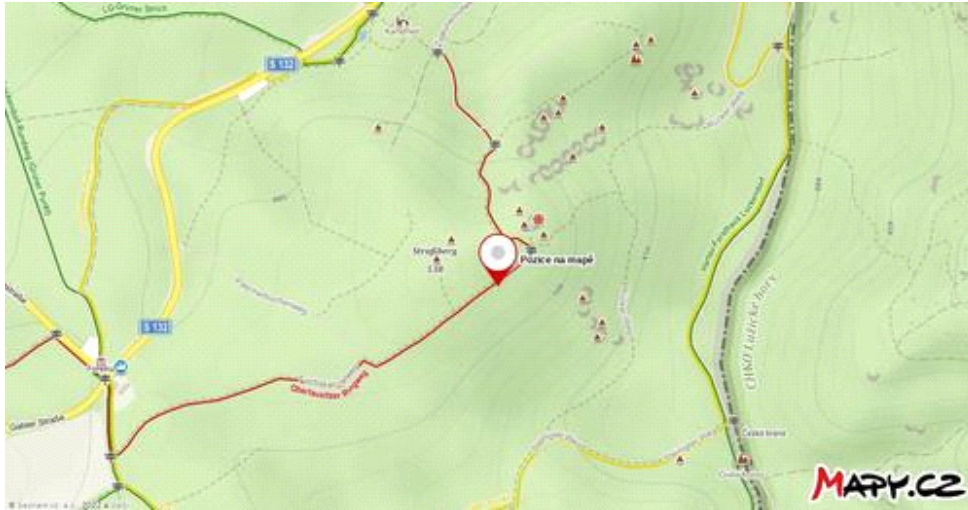
Místo nálezů: lesní cesta Husitská-Fuchskanzelweg, Poutní hora-Straßberg, Německo

Poznámka:

Na soše blíže neurčeného vodního zvířete (vpravo hlava a vlevo dopředu otočený ocas či další zvíře) lze rozpoznat několik dalších tváří.



Obrázek č. 1



Obrázek č. 2

RYTINA Č. 429

Souřadnice:


50°49'49.602" severní šířky, 14°47'43.004" východní délky

50.8304450N, 14.7952789E

Místo nálezů: lesní cesta Husitská-Fuchskanzelweg, Poutní hora-Straßberg, Německo

Poznámka:

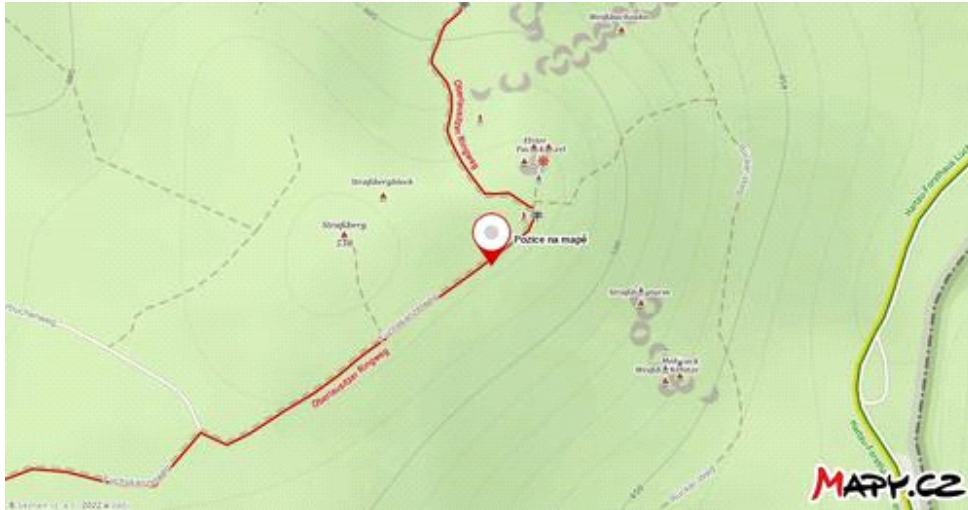
Čelně kámen snad představuje hlavu nějakého zvířete; na kameni lze rozpoznat několik dalších tváří.



Obrázek č. 1/1



Obrázek č. 1/2



Obrázek č. 2

RYTINA Č. 430

Souřadnice:

50°49'51.553" severní šířky, 14°47'45.708" východní délky

50.8309869N, 14.7960300E

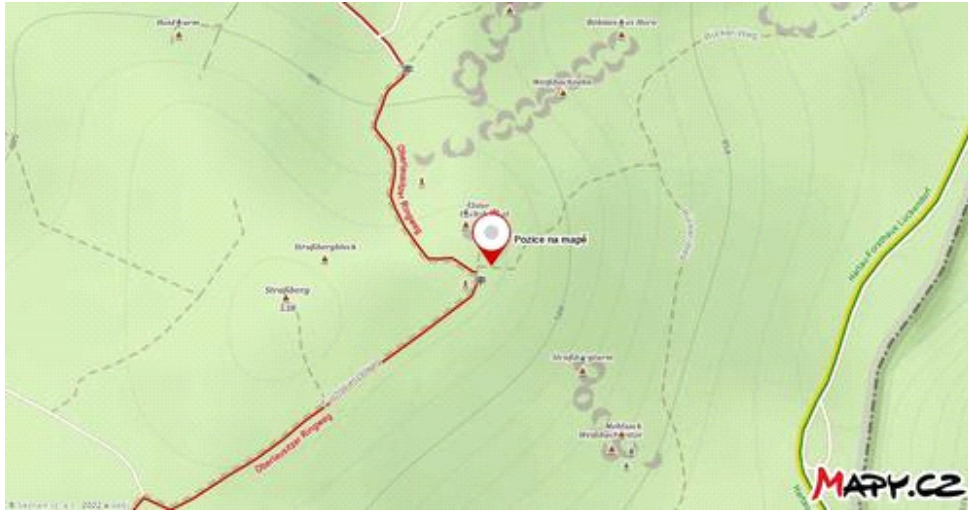
Místo nálezů: lesní cesta Potulná-Zigeunerhof Weg, Poutní hora-Straßberg, Německo

Poznámka:

Na kamenech lze rozpoznat vyryté tváře. Jako celek kámen snad představuje nějakého hlodavce (hlavu má vlevo).



Obrázek č. 1



Obrázek č. 2

RYTINA Č. 431

Souřadnice:

50°49'51.553" severní šířky, 14°47'45.708" východní délky

50.8309869N, 14.7960300E

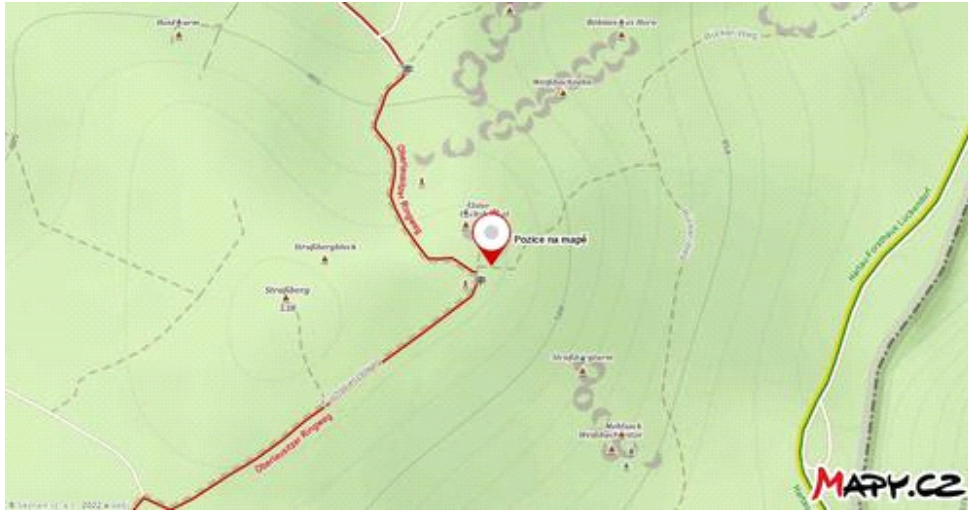
Místo nálezu: lesní cesta Potulná-Zigeunerhof Weg, Poutní hora-Straßberg, Německo

Poznámka:

Na kameni uprostřed lze rozpoznat několik tváří; obličejové jsou pravděpodobně i na kamenech v okolí.



Obrázek č. 1



Obrázek č. 2

RYTINA Č. 433

MEDVĚD Č. 71

TROJÚHELNÍK Č. 122

Souřadnice:

50°49'52.676" severní šířky, 14°47'45.578" východní délky

50.8312989N, 14.7959939E

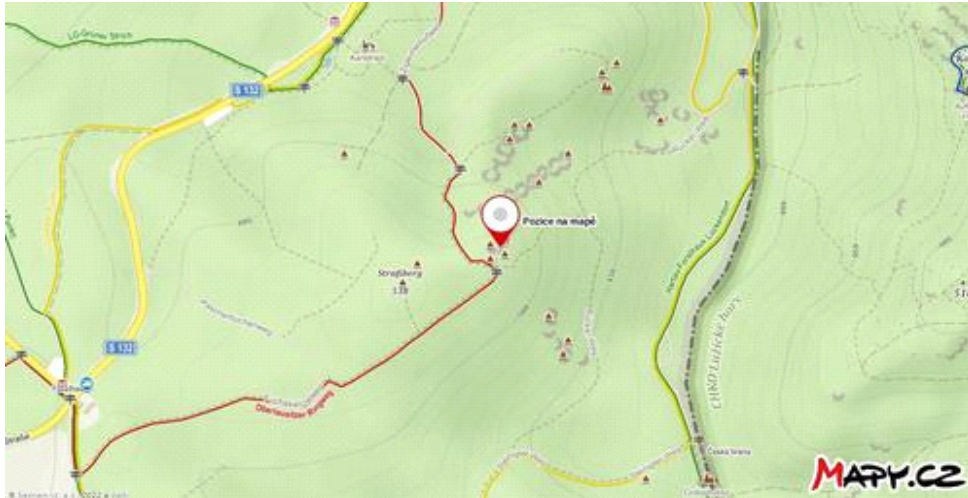
Místo nálezů: Liščí kazatelna (Husitská kazatelna)-Fuchskanzel, Poutní hora-Straßberg, Německo

Poznámka:

Na kameni uprostřed lze rozpoznat několik tváří včetně medvědí (uprostřed, hledící vlevo) a stejně tak na kamenech v okolí. Vpravo dole má kámen tvar trojúhelníku.



Obrázek č. 1



Obrázek č. 2

RYTINA Č. 434

Souřadnice:

50°49'51.762" severní šířky, 14°47'45.967" východní délky

50.8310450N, 14.7961019E

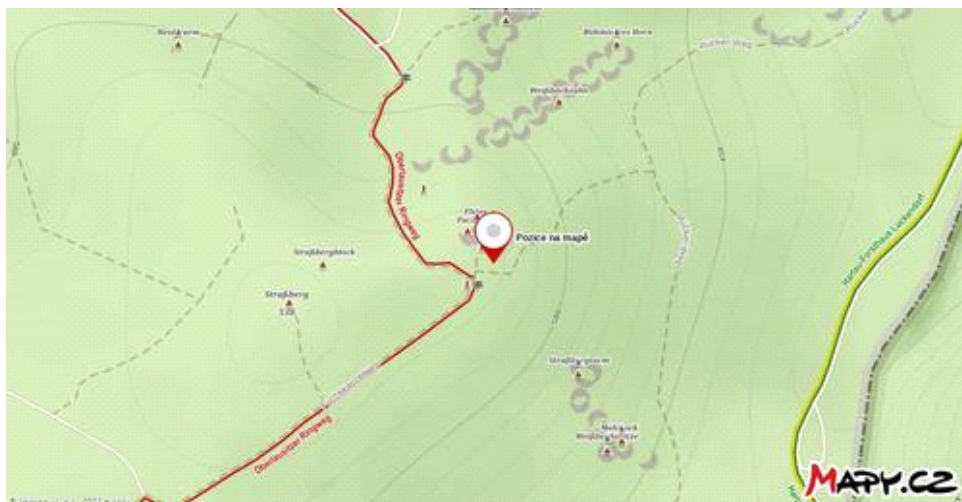
Místo nálezů: Liščí kazatelna (Husitská kazatelna)-Fuchskanzel, Poutní hora-Straßberg, Německo

Poznámka:

Na kamenech lze rozpoznat tváře; ty jsou i na kameni v pozadí nahoře.



Obrázek č. 1



Obrázek č. 2

RYTINA Č. 435

Souřadnice:

50°49'52.975" severní šířky, 14°47'43.494" východní délky

50.8313819N, 14.7954150E

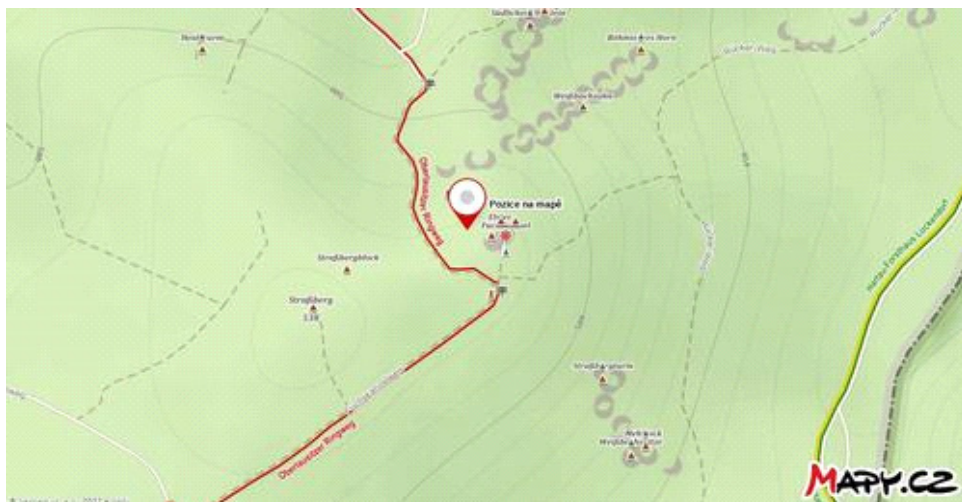
Místo nálezů: Liščí kazatelna (Husitská kazatelna)-Fuchskanzel, Poutní hora-Straßberg, Německo

Poznámka:

Na kameni lze rozpoznat několik méně zřetelných tváří.



Obrázek č. 1



Obrázek č. 2

RYTINA Č. 436

Souřadnice:

50°49'52.342" severní šířky, 14°47'45.697" východní délky

50.8313819N, 14.7954150E

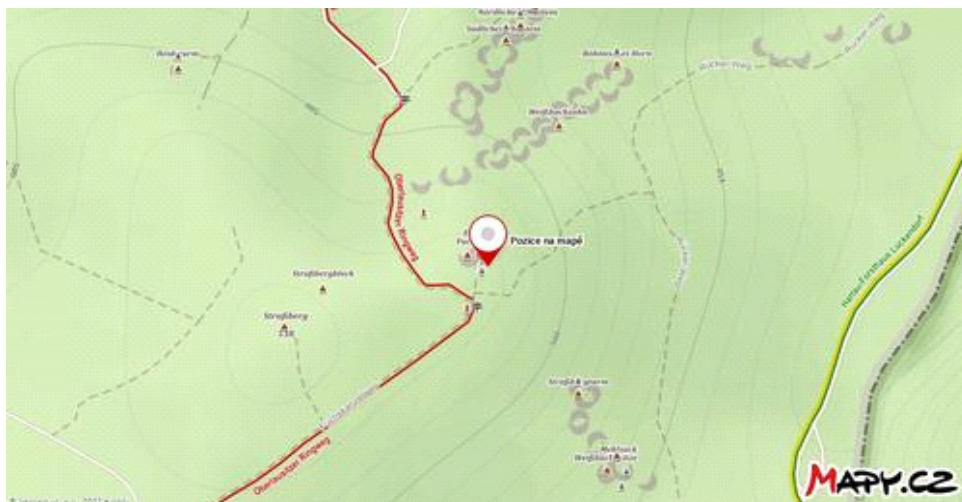
Místo nálezů: Liščí kazatelna (Husitská kazatelna)-Fuchskanzel, Poutní hora-Straßberg, Německo

Poznámka:

Na kameni lze rozpoznat několik tváří.



Obrázek č. 1



Obrázek č. 2

RYTINA Č. 437

Souřadnice:

50°49'52.028" severní šířky, 14°47'45.499" východní délky

50.8311189N, 14.7959719E

Místo nálezů: Liščí kazatelna (Husitská kazatelna)-Fuchskanzel, Poutní hora-Straßberg, Německo

Poznámka:

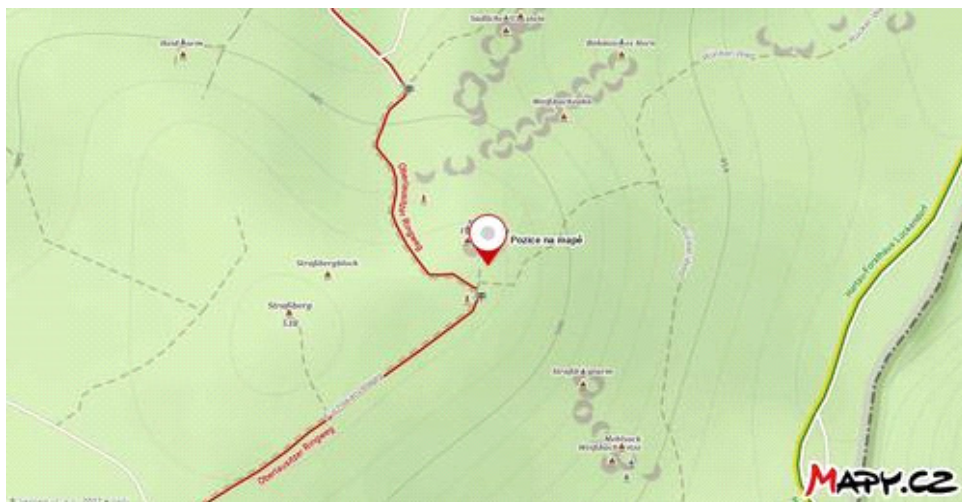
Na skále lze rozpoznat několik tváří.



Obrázek č. 1/1



Obrázek č. 1/2



Obrázek č. 2

RYTINA Č. 438

Souřadnice:

50°49'52.032" severní šířky, 14°47'45.917" východní délky

50.8311200N, 14.7960881E

Místo nálezu: Liščí kazatelna (Husitská kazatelna)-Fuchskanzel, Poutní hora-Straßberg, Německo

Poznámka:

Na skále lze vedle velkotváře rozpoznat několik tváří dalších (zřejmě uprostřed i medvědí).



Obrázek č. 1

